


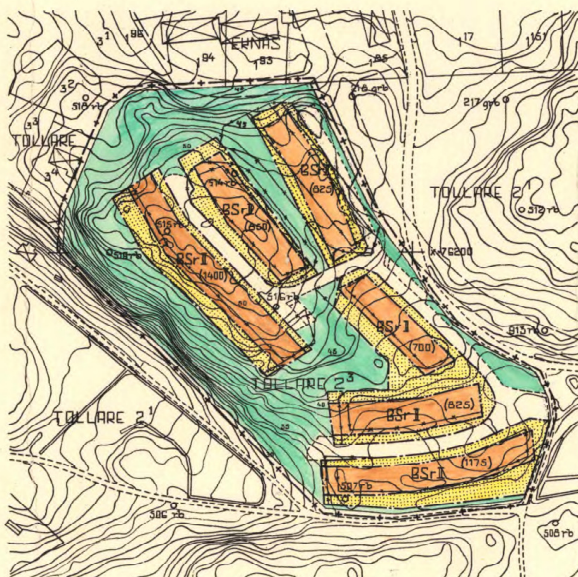
Kopians riktighet med originalet
bestyrkes i tjänstens

Malmström

År 1966 den 14 mars fastställdes denna
ändring av byggnadsplan på sitt länsstyrelsens beslut samma dag
närmare utvisar; och må enligt 150 § 3 st. byggnadslagen talan inte
fullföljas mot nämnda beslut, varför dessamma omedelbart vinast
läga kraft, betygar, Stockholm å landskansliet som ovan.

På tjänstens vägnar:

Eira Strömberg



Zinktryck Reko-Foto

FÖRSLAG TILL ÄNDRING AV BYGGNADSPLAN FÖR FASTIGHETEN TOLLARE 23 I 800 SOCKEN OCH KOMMUN AV STOCKHOLMS LÄN

UPPRÄTTAT DEN 21 SEPTEMBER 1964.
KOMPLETTERAD DEN 26 OKTOBER 1964.

Tomas Warne
TOMAS WARNE
ARKITENT SAK

BETECKNINGAR

BYGGNADSPLANEN: (DEL 3 M. UTANFÖR OMRÅDE VAR: FASTSTÄLLELSE
SÖKES)

BYGGNADSPLANEN: (DEL 3 M. UTANFÖR OMRÅDE VAR: FASTSTÄLLELSE
SÖKES)

BSr OMRÅDE FÖR BOSTADSÄNDAMÅL
MEN SOM EJ FÅR BEVÄGGAS
PÅNÄRAN ALLTIDAN PLATS
VÄGGAR
I ANTAL VÅNINGAR
(000) MAX BYGGNADSVYTA

GRUNDARTAR:

FASTIGHETSGRÄNS
VÄG, BECINTLIG
FÖRSLAGEN
DIM
FASTIGHETSBECKNING
BECINTLIG BYGGNAD
NIVÅAVVED
PUNKT I RUTNÄT
POLYGONPUNKT

GRUNDARTEN UPPRÄTTAD ÅR 1960 AV LANTMÄTARE TORSTEN PAULSSON,
KOMPLETTERAD ÅR 1963 AV INGENJÖRSBYRÅN VIARKAB, STOCKHOLM.

UTAVVÄGNINGEN UTFÖRD PÅ FOTOGRAMETRISK VÄG
AV ELIETS ALLMÄNNA KARTVERK.

TILLHÖR KOMMUNFULLMÄKTIGES I 800 KOMMUN
BESLUT DEN 23 OKTOBER 1964 § 129

Bengt Hagström
KOMMUNFULLMÄKTIG, SEKRETERARE

50 B120
7325



Nacka KLM

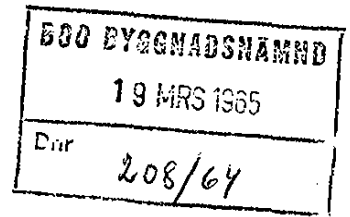
Akt nr:

0182K-7325

7325

KARTAN PLAN **A3**

Avskrift.



III G2-137:64

R e s o l u t i o n .

Länsstyrelsen prövar, med stöd av 108 § byggnadslagen, skäligt fastställa ett av kommunalfullmäktige i Boo kommun vid sammanträde den 29 oktober 1964 antaget förslag till ändring av byggnadsplanen för fastigheten Tollare 2³, sådant förslaget åskådliggjorts å en av arkitekten Tomas Warne den 21 september 1964 upprättad och den 26 oktober samma år kompletterad karta med därtill hörande beskrivning av den lydelse härvid fogade bilaga utvisar.

Klagan över detta beslut må icke föras.

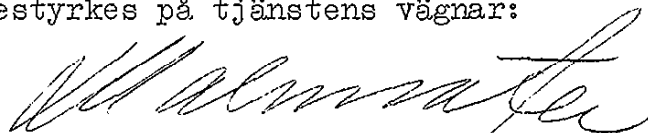
Stockholm å landskansliet den 10 mars 1965.

På länsstyrelsens vägnar:

Gösta Falk

Olof Ljungström

Bestyrkes på tjänstens vägnar:



Byggnadsnämnden.

BESKRIVNING

tillhörande förslag till ändring av byggnadsplan för fastigheten
TOLLARE 2:3 INOM BOO SOCKEN OCH KOMMUN AV STOCKHOLMS LÄN.

För fastigheten gäller byggnadsplan fastställd av länsstyrelsen den 24 augusti 1962.

Den föreslagna ändringen innebär:

1. Gatuslingan i norr har ersatts med två återvändsgator.
2. Ett grönområde har lagts in mellan den nordöstliga längan och den vänster därom belägna längan.
3. Smärre förskjutningar av gränserna för byggbart område har gjorts.
4. Den på tidigare plan angivna tillåtna byggnadsytan föreslås ändrad från 5.500 kvm till 5.775 kvm.

Ändringsförslaget är föranlett av svårigheter att ansluta norra delen av den tidigare vägslingan till befintlig mark och att erhålla naturliga entrévägar från gatan till huslängorna. Den tidigare vägslingan skulle dessutom ha medfört en mycket hög vägbank i norra svängen av gatan, vilket skulle ha försvårat för exploatören att behålla den befintliga karaktären av bergsslutningen mot bebyggelsen norr om planområdet.

Det nya förslaget har eftersträvat en bättre anpassning mellan gata och befintlig terräng, och mellan gata och hus. Den nya vägdragningen har också medfört att ett grönområde har kunnat inläggas mellan de båda huslängorna i nordost. I detta grönområde kan en lekplats placeras, som betjänar de båda huslängorna.

Under planeringstiden har kontakt tagits med Boo kommun, genom dess stadsarkitekt och dess byggnadskontor.

De tidigare gällande planbestämmelserna avses gälla oföränd-

rade.

Strängnäs den 8 oktober 1964.

Tomas Warne

Arkitekt SAR

Tillhör kommunalfullmäktiges i

Boo kommun beslut den 29 okto-

ber 1964

Kommunalfullmäktiges ordf.

Carl-Eric Andersson

Bestyrkes på tjänstens vägnar:

