

# FÖRSLAG TILL ÄNDRING AV STADSPLANEN FÖR DEL AV TORSVÄGEN OCH PÄLNÄSVÄGEN M.M. I SALTSJÖBADEN

STOCKHOLM DEN 1 FEBRUARI 1961  
EVALD CLAESSEN  
ARKITEKT S.A.R.

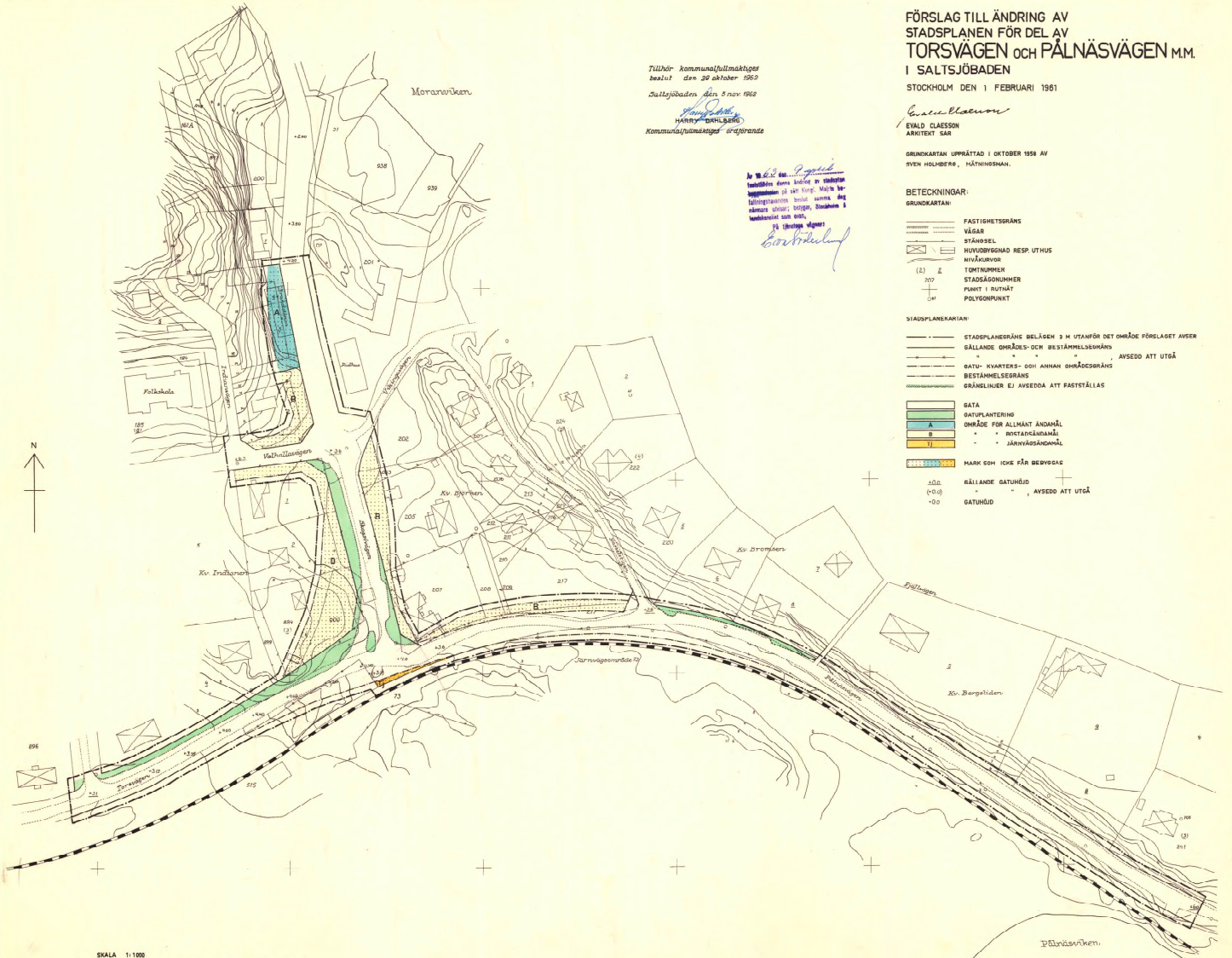
GRUNDKARTAN UPPRÄTTAD I OKTOBER 1958 AV SVEN HOLMBERG, HÄTNINGSMÄN.

### BETECKNINGAR:

- GRUNDKARTAN:
- FASTIGHETSGRÄNS
  - VÄGAR
  - STRÅNSSEL
  - HUVUDBYGGNAD RESP. UTHUS
  - HUVUDKURVOR
  - TOKTNUMMER
  - STADSÅGONUMMER
  - PUNKT I BUTIK
  - POLYGONPUNKT
- STADSPLANERKARTAN:
- STADSPLANERGRÄNS BELIGEN 3 M UTANFÖR DET OMRÅDE FÖRSLAGET AVSER
  - GÄLLANDE OMRÅDES- OCH BESTÄMMELSGRÄNS
  - GATA- KVARTERS- OCH ANNAN OMRÅDESRÄNS
  - BESTÄMMELSGRÄNS
  - GRÄNSELINIER EJ AVSEDDA ATT FASTSTÄLLAS
  - GATA
  - GATUPLANERING
  - OMRÅDE FÖR ALLMÄNT ANDAMÅL
  - JÄRNVÄGSANDAMÅL
  - JÄRNVÄGSANDAMÅL
  - MARK SOM IKKE FÅR BEVODAS
  - KÄLLANDE GATUHÖJD
  - GATUHÖJD
  - GATUHÖJD

Tillhör Kommunalfullmäktiges beslut d. 28 oktober 1961  
Saltsjöbaden den 8 nov 1961  
Harry Dahlbäck  
Kommunalfullmäktiges ordförande

Enligt förslaget  
förändras denna del av stadsplanen  
sammantalen på det sätt som är  
angivna i förslaget. Detta gäller  
såväl gator, trottoar, som även i  
hambrovids och väg.  
E. Claesson



SKALA 1:1000  
0 10 20 30 40 50 60 70 80 90 100 M



# **Nacka KLM**

**Akt nr:**

**0182K-7/1963**

7/1963

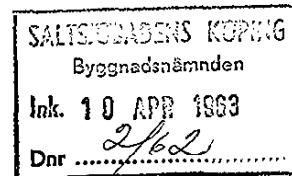
8181

7  
1963

KARTAN PLAN A11

Avskrift.

*Apk 7*  
*1963.*  
S 181



IIIG1-138:62.

R e s o l u t i o n .

Länsstyrelsen prövar, med stöd av 26 och 88 §§ byggnadslagen, skäligen fastställa ett av kommunalfullmäktige i Saltsjöbadens köping vid sammanträde den 29 oktober 1962 antaget förslag till ändring av stadsplan för del av Torsvägen och Pålänsvägen m.m., sådant förslaget åskådliggjorts å en av arkitekten Evald Claesson den 1 februari 1961 upprättad karta med därtill hörande beskrivning och stadsplanebestämmelser av den lydelse härvid fogade bilagor (Bil. A och B) utvisa.

Klagan över detta beslut må föras hos Konungen genom besvär, vilka, av den klagande själv eller lagligen befullmäktigat ombud underskrivna, skola ha inkommit till Kungl. kommunikationsdepartementet inom tre veckor från denna dag; dock må klagan föras allenast av sakägare, som i ärendet framställt yrkande, vilket helt eller delvis lämnas utan bifall. Besvären kunna insändas med posten i betalt brev.

Stockholm å landskansliet den 9 april 1963.

På länsstyrelsens vägnar:

Gösta Falk

Olof Ljungström

Bestyrkes på tjänstens vägnar:

*B. Karlis*

*Byggnadsnämnden*

9.4.1963 INKOM Bil A  
till Ståms läns landskansli  
Planeringssektionen  
den 13 DEC 1962  
III-91-138:62

BESKRIVNING

tillhörande förslag till ändring av stadsplanen för del av Torsvågen och Pålnåsvågen m.m. i Saltsjöbaden.

Förslaget omfattar delar av Torsvågen och Pålnåsvågen samt den sydligaste delen av Skogsövågen. Det har upprättats för att möjliggöra önskvärd breddning och uträtning av Torsvågen - Pålnåsvågen samt anordnande av en mera trafiksäker anslutning av dessa vägar till Skogsövågen.

För det förevarande området jämte angränsande mark gäller stadsplaner fastställda av Kungl. Maj:t den 25 oktober 1912, den 18 december 1936 och den 20 juli 1956 samt av länsstyrelsen den 27 januari 1945. Därjämte gäller i anslutning till 1912 års stadsplan kompletterande stadsplanebestämmelser fastställda av Kungl. Maj:t den 21 augusti 1936.

Enligt den under år 1958 framlagda dispositionsplanen för köpingen har i anslutning till hamnområdet öster om Skogsövågens sträckning norr om det förevarande planområdet marken utmed Moranviken angivits disponerad för industriändamål. Ett av Järnvägs A.B. Stockholm - Saltsjön ifrågasatt framtida sticKspår till detta industriområde har tänkts framgå genom sydöstra hörnet av kvarteret Indianen samt de i planen ingående delarna av Torsvågen och Skogsövågen. När detta spår blir aktuellt erfordras en mera radikal omformning av trafikförhållandena, som byggnadsnämnden är beredd upptaga till prövning sedermera i samband med erforderlig planändring för det avsedda industriområdet.

*W.H.*

Stockholm den 1 februari 1961

*Evald Claesson*  
Evald Claesson  
Arkitekt SAR

Tillhör kommunalfullmäktiges  
beslut den 29 oktober 1962. ✓  
Saltsjöbaden den 5 november 1962.

*Harry Dahlberg*  
.....  
(Harry Dahlberg)  
kommunalfullmäktiges ordförande.

S 181 Alt. 7/62

9.4.1963 Bil. B.

STADSPLANEBESTÄMMELSER

tillhörande förslag till ändring av stadsplanen för del av Torsvägen och Pålnäsvägen m.m. i Saltsjöbaden.

INKOM  
till Sthms läns landskansli  
Planeringssektionen

§ 1

STADSPLANEOMRÅDETS ANVÄNDNING

den 13 DEC 1962

III-91-138:62

Mom. 1.

Byggnadskvarter.

- a) Med A betecknat område får användas endast för allmänt ändamål.
- b) Med B betecknat område får användas endast för bostadsändamål.

Mom. 2.

Specialområde.

Med Tj betecknat område får användas endast för järnvägstrafik och därmed samhörigt ändamål.

§ 2

MARK SOM ICKE FÅR BEBYGGAS

Med punktprickning betecknad mark får icke bebyggas.

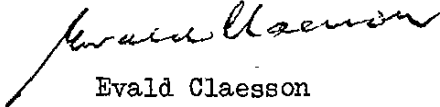
§ 3

UNDANTAGSBESTÄMMEELSE

Den befintliga uthusbyggnaden å stadsägan nr 884 (tomten nr 3) i kvarteret Indianen må utan hinder av föreskriften i § 2 kvarstå och undergå till nybyggnad hänförlig ändring.

est. 28.

Stockholm den 1 februari 1961

  
Evald Claesson

Arkitekt SAR

Tillhör kommunalfullmäktiges   
beslut den 29 oktober 1962.  
Saltsjöbaden den 5 november 1962.

.....

  
(Harry Dahlberg)

Kommunalfullmäktiges ordförande.

S 48

Översändes till  
Byggnadsnämnden, Saltsjöbaden,  
för kommande.  
Länsarkitektkontoret i Stockholms län,

9.4.1963  
Saltsjöbaden  
Dnr 1880/62  
26.3.63

Angående ändring av stadsplan för del av  
Pålnäsvägen i Saltsjöbaden.

Länsarkitektens yttrande:

Förelaget, som varit under bearbetning under en följd av år har varit utställt två gånger. De mot detsamma framställda anmärkningarna ha numera blivit i huvudsak beaktade vilket närmare framgår av byggnadsnämndens protokoll den 23 februari 1962. Vid Järnvägsaktiebolaget Stockholm-Saltsjön snfört rörande ett spår utefter Skogsövägen berör en eventuell framtida anordning som ej intagits i planförslaget.

Sedan förslaget numera kompletterats med yttrande från ägaren av tomten nr 3 i kv. Insprängningen synes erinran rörande förslagets formella behandlings på orten icke föreligga.

Länsarkitekten tillstyrker fastställelse.  
Stockholm den 26 mars 1963.

TJ/GBB

(Torstén Josephson)

SALTSJÖBADENS KÖPING  
Byggnadsnämnden  
Ink. 27 MRS 1963  
Dnr 2162