

NACKA

FÖRSLAG TILL STADSPLAN FÖR ÄLTA 38:1 (STORKALLANS BEGRAVNINGSPLATS)

UPPRÄTTAT PÅ STADSARKITEKTKONTORET I NACKA | NOVEMBER 1970

Ingvar Persson
INGVÅR PERSSON
Stadsarkitekt

Jän Wiman
JÄN WIMAN
Stadsplanerarkitekt

BETECKNINGAR

- Grundkartan:**
- Kommungränser
 - Gällande kvarters- och områdesgränser
 - Gällande bestämmelsegränser
 - Fästighetsgränser
- Älta 38:1, S10**
- Kv. Järnet 6
 - Vägar
 - Huvudbyggnad resp. utbus
 - Kraftledning
 - Avloppsledning
 - Dike
 - Staket
 - Häck
 - Mur
 - Slätt
 - Nivåkurvor
 - Bekravningslösa
 - Punkt i rutät
 - Polygonpunkt
 - Transportsätt
 - Avvägd höjd
- Stadsplanekartan:**
- Linje betygen sin utför det område förslaget över
 - Kommungränser tillika områdesgränser
 - Gällande områdesgränser
 - Gällande kvarters- och annan områdesgränser
 - Bestämmelsegränser
 - Illustrationslinjer ej avsedda att fastställas
 - Område för begravningsområde
 - Område med föreskrift om plantering
 - Vredensområde
 - Område för elektrisk ledningsanläggning
 - Mark som icke får bebyggas
 - Område för underjordiska allmänna ledningar
 - Markhöjd

Grundkartans ritighet betygs: *...*

Tillråd. Samrådshandläggare i Nacka sen 22/6-71, 243
...
N.E. Appelbom

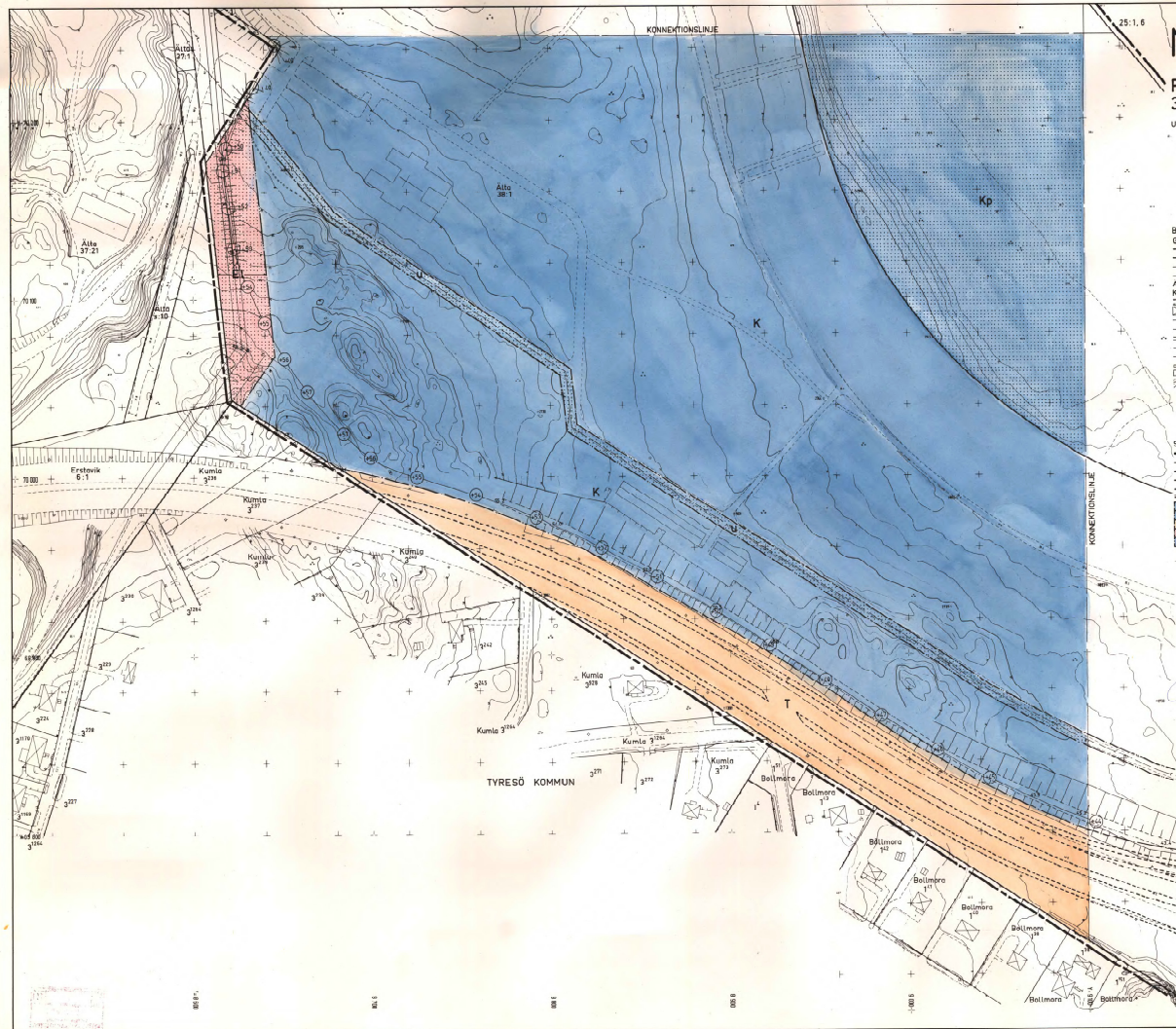
...
...



S 227
8257

Skala 1:1000

Lnr 208/1970



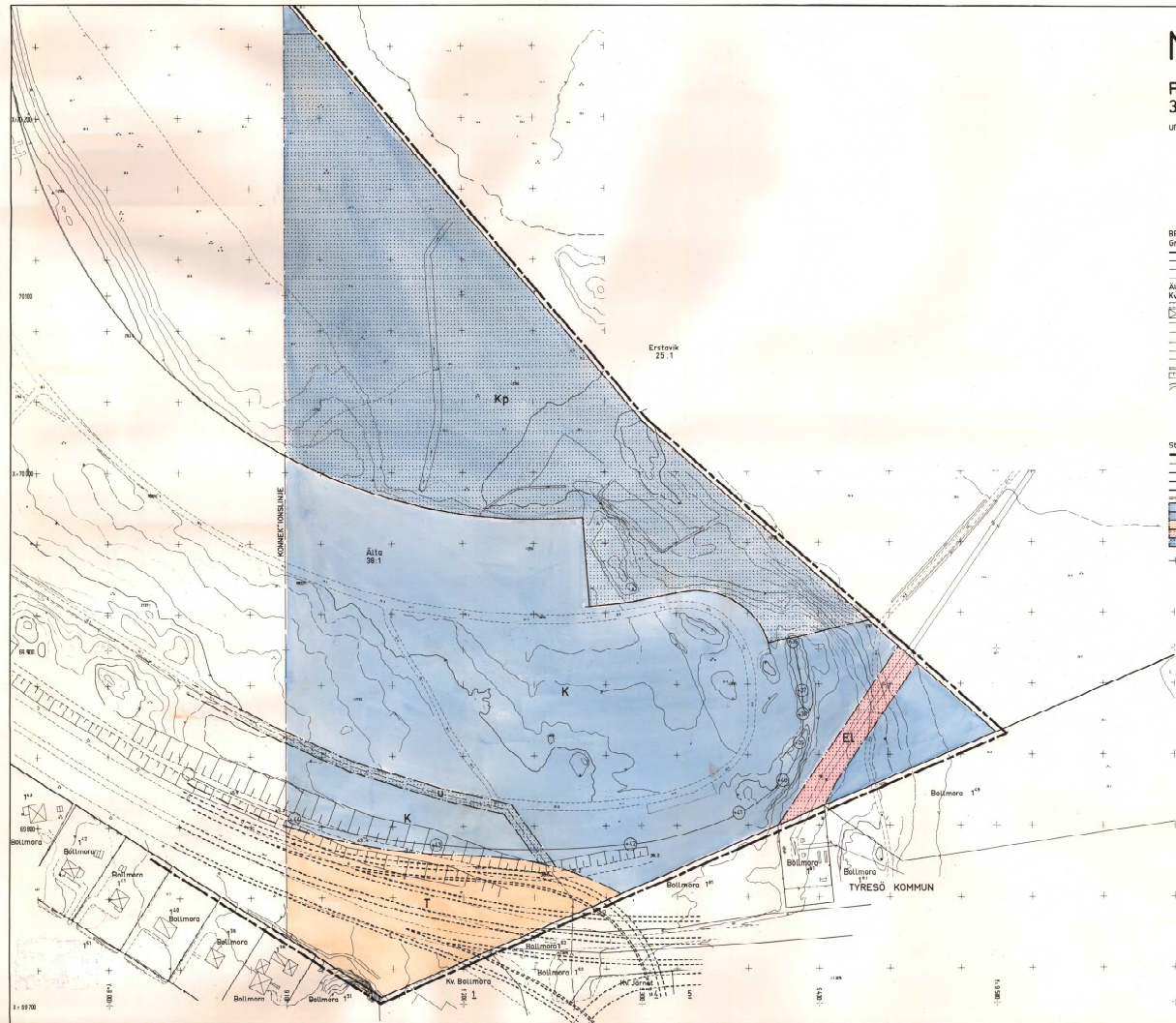
NACKA

FÖRSLAG TILL STADSPLAN FÖR ÄLTA 38:1 (STORKALLANS BEGRAVNINGSPLATS)

UPPRÄTTAT PÅ STADSARKITEKTKONTORET I NACKA I NOVEMBER 1970

Ingvald Persson
INGVALD PERSSON
Stadsarkitekt

JAN WIKMAN
JAN WIKMAN
Stadsplanearkitekt



- RETECKNINGAR**
- Grundkartan:**
- Kommungräns
 - Gällande kvarters- och områdesgräns
 - Gällande betamningsgräns
 - Fastighetsgräns
 - Fastighetsbeteckningar
- Älta 38:1, S 70 Kv. Bollmora 1**
- Vågar
 - Huvudbyggnad resp. uthus
 - Kraftledning
 - Autopostlåda
 - Gata
 - Staket
 - Mörk
 - Mur
 - Gård
 - Högkurvor
 - Betyvningsstolpe
 - Punkt i värdnet
 - Polygonpunkt
 - Trängselpunkt
 - Avröjdhöjd
- Stadsplanekartan:**
- Linje betegen 3 m utöver gat områdesgräns
 - Kommungräns tillika områdesgräns
 - Gällande områdesgräns
 - Gata, kvarters- och annan områdesgräns
 - Bestämningssgräns
 - Luftfotostudier ej avsedda att fastställas
 - Område för begravningsändamål
 - Område med föreskrift om plantering
 - Trafikområde
 - Område för elektrisk högspänningsledning
 - Mars som ska vara för byggnad
 - Område för underjordiska utlämningsledningar
 - Märkehöjd

Gravplatsen är enligt bestämt.

Ingvald Persson

Tillika kommunstyrelsen i Nacka den 20/11/71 s. 243

Ingvald Persson

N.E. Adelsbom

Ingvald Persson
Stadsplanearkitekt



S 227
8257

Skala 1:1000



Nacka KLM

Akt nr:

0182K-8257

8257

KARTAN PLAN A1

Ink. 22 dec. 1971
R.dnr 153/1971

LÄNSSTYRELSEN
Stockholms län
Planeringsavdelningen

BESLUT

10.12.1971

NACKA KOMMUN	
11:0821-587-71	
13. 12.	
Nacka	Stadsplan
Utgåes nr	

Bitr. länsarkitekt
E Wretlind


Fastställelse av stadsplan
(2 bilagor)

Länsstyrelsen fastställer med stöd av 26 § byggnadslagen ett av kommunfullmäktige i Nacka vid sammanträde 21 och 23.6.1971 antaget förslag till stadsplan för Älta 38:1 (Storkällans begravningsplats), sådant förslaget åskådliggjorts på en av stadsarkitekten Ingvar Persson och stadsplanearkitekten Jan Wiman i november 1970 upprättad karta i tre blad med därtill hörande beskrivning och stadsplanebestämmelser av den lydelse härvid fogade bilagor utvisar.

Klagan över detta beslut må föras hos Konungen genom besvär, vilka, av den klagande själv eller lagligen befullmäktigat ombud underskrivna, skall ha inkommit till civildepartementet inom tre veckor från denna dag; dock må klagan föras allenast av sakägare, som i ärendet framställt yrkande, vilket helt eller delvis lämnats utan bifall.

Besvären kan insändas med posten i betalt brev.

I den slutliga handläggningen av detta ärende har förutom undertecknade deltagit länsassessor Rune Blomberg, lantmätare Lennart Olsson och naturvårdsdirektör Hadar Wadsten.


Daniel Nordström


Erik Wretlind

Bilageförteckning

Bil A
Bil B

RK/TK

Lst Sth 11:Ka-002 9.1971 3 000

Postadress
Box 16145
103 23 STOCKHOLM 16

Gatuadress
Herkulesgatan 19


Telefon
08 - 24 55 00

Postgirokonto
3 51 72 - 6

7a

Bil A

Beskrivning tillhörande förslag till stadsplan för Älta 38:1 (Storkällans begravningsplats), upprättat på stadsarkitektkontoret i Nacka i november 1970.



Förslaget omfattar:

1. Denna beskrivning
 2. Stadsplanekarta i tre delar med tillhörande bestämmelser
 3. Utdrag ur generalplanekarta för Nacka stad
 4. Ledningsritning
 5. Markägareförteckning
 6. PM beträffande samråd
- Därutöver finns följande utredningsmaterial.
7. Översiktskarta i skala 1:2000.

Stadsplaneområdets läge.

Området är beläget i sydöstligaste delen av Nacka och gränsar i söder och sydost till Tyresö kommun, i väster till Älta industriområde samt i norr och nordost till stora skogsmarker tillhörande Erstaviks fideikommiss.

Gällande planer.

För området gäller utomplansbestämmelser fastställda den 19 augusti 1963.

Området gränsar till byggnadsplaner fastställda den 13 maj 1944 samt den 10 november 1944.

Stadsplanens utformning.

Föreliggande förslag till stadsplan är upprättat för att ge området de plantekniska bestämmelser, som med avseende på områdets användningssätt bör gälla.


Området har redan tagits i bruk för sitt ändamål som begravningsplats.

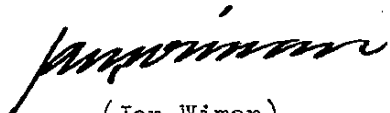
Inom området har uppförts ekonomibyggnader, klockstapel samt kapell-krematorium. I gränsen mot den sankmark, som finns i områdets norra gräns har uppförts en betongmur, för att utestänga inom Erstavik förekommande viltbestånd.

Området genomkorsas i sin norra, västra och sydostligaste del av högspänningsledningar samt i väst-östlig riktning av en huvud-avloppsledning från Tyresö, som fortsätter in mot Älta samhälle.

Området har uppdelats i två huvudområden dels ett inom vilket begravningsplatser får anordnas med tillhörande byggnader och dels ett område, den norra delen, vilket skall utgöra till begravningsområdet hörande parkområde. För högspänningsledningar har utlagts erforderliga skyddsområden. I stadsplaneområdets södra del redovisas ett trafikområde, som dels rymmer den redan utbyggda Tyresöleden, dels ger utrymme för delar av planerad trafikplats vid Njupkärrsvägen in mot Bollmora.

Nacka i stadsarkitektkontoret i november 1970.


(Ingvar Persson)
Stadsarkitekt


(Jan Wiman)
Stadsplanearkitekt

Tillhör kommunfullmäktiges i
Nacka beslut

den 21. juni 1971

in videm:


N-E. Appelbom

Stadsplanebestämmelser tillhörande förslag till stadsplan för Älta 38:1 (Storkällans begravningsplats), upprättat på stadsarkitektkontoret i Nacka i november 1970.

INKOM			
LÄNSSTYRELSEN STOCKHOLMS LÄN			
Planeringsavdelningen			
26 AUG 1971			
11	0821	387	71

§ 1.

Stadsplaneområdets användning.

- a) Med K betecknat område får användas endast för begravningsändamål.
- b) Med Kp betecknad mark skall anordnas som planterat område och får där icke anordnas gravplatser.
- c) Med El betecknat område får användas endast för elektrisk högspänningsledning och därmed samhörigt ändamål.
- d) Med T betecknat område får användas endast för trafikändamål (motorväg).

§ 2.

Mark som icke får bebyggas.

Med punktprickning betecknad mark får icke bebyggas.

§ 3.

Särskilda föreskrifter angående områden för ledningar.


Å med u betecknad mark få icke vidtagas anordningar, som hindrar framdragande eller underhåll av underjordiska allmänna ledningar.


§ 4.

Skyddsvalls höjd.

Vallens krön får högst ges den höjd i meter över stadens nollplan, som anges med plus jämte siffra i cirkel och mellan höjdangivelserna till högst den höjd, som bestäms av en rät linje mellan närliggande höjdangivelser.

Nacka i stadsarkitektkontoret i november 1970.


(Ingvar Persson)
Stadsarkitekt



(Jan Wiman)
Stadsplanearkitekt

Tillhör kommunfullmäktiges i

Nacka beslut

den 23 juni 1971

in fidem:



N-E. Appelbom