
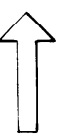


BETECKNINGAR

- (+ 00,0) Utgående gatuhöjd
- NY HÖJD + 00,0 Ny gatuhöjd

I övrigt gäller detaljplan (DP 74) laga kraftvunnen 1992-02-20



Detaljplan för
del av Rensättra, Kummelnäs och
Skarpnäs i Nacka kommun (Rensättra II)

ÄNDRING AV GATUHÖJDER

ENKELT PLANFÖRFARANDE

Stadsbyggnadskontoret i mars 1993

Paul Ahlqvist
Paul Ahlqvist
Detaljplanechef

Tord Runnäs
Tord Runnäs
1e planingenjör

Antagen av BN 1993-06-16
Laga kraft 1993-07-15

L. Hagström
L. Hagström

93/66
TR/BS **DP 98**



Nacka KLM

Akt nr:

0182K-93/66

93/66

KARTAN PLAN A3

§ 117

D 489

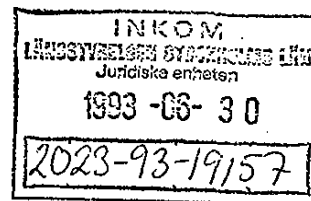
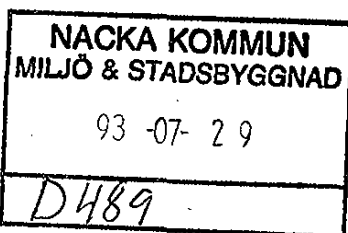
Detaljplan för del av Rensättra; Kummelnäs och Skarpnäs,
ändring av gatuhöjder - enkelt planförfarande

Byggnadsnämnden föreslås med hänvisning till Miljö &
Stadsbyggnads skrivelse den 2 juni 1993 besluta

att anta det i mars 1993 upprättade planförslaget.

Beslut

Byggnadsnämnden beslöt i enlighet med förvaltningens
förslag.



Länsstyrelsen i Stockholms län, beslut 930728
Länsstyrelsen beslutar enligt 12 kap 2 § plan- och
bygglagen att prövning av antagandebeslutet enligt
detta protokoll inte skall ske.

[Signature]
Lars-Erik Carlsson

LAGAKRAFTBEVIS

datum 930728

Detta beslut har vunnit laga kraft
den 15/7-93

Länsstyrelsen i Stockholms län
Rättsenheten

[Signature]
P. Stadig

REGISTRERING

Datum

1993-09-21

Införing i Fastighetsregistret
har verkställts.
För fastighetsregistermyndigheten
i Nacka Kommun

[Signature]
Lina Vintz

Justeringsmännens Sign

[Signature]
Åke

Utdragsbestyrkande

[Signature]
Ummi Beltsjö

Handläggare:
1:e planingenjör
Tord Runnäs

Detaljplan för del av Rensättra, Kummelnäs och Skarpnäs i Nacka kommun (Rensättra II), ändring av gatuhöjder - enkelt planförfarande - upprättat på stadsbyggnadskontoret i Nacka i mars 1993.

B E S K R I V N I N G

Planförslaget omfattar karta med förslag till ändrade gatuhöjder inom detaljplanen för Rensättra II, denna beskrivning och fastighetsförteckning.

Planområdet är beläget i norra Boo, öster om Hasseluddsvägen. Föreslagna ändrade gatuhöjder berör del av Rensättravägen, John Wibergs väg samt tre nya lokalgator öster om Rensättravägen.

För området inom vilket gatuhöjderna föreslås ändras gäller lagakraftvunnen detaljplan 1992-02-20.

Föreliggande förslag till planändring har initierats av Mjögäcks Entreprenad AB. Anledningen till föreslagen ändring av vissa gatuhöjder är att det i samband med avvägning och detaljprojektering visat sig att av tekniska och ekonomiska skäl bör smärre justeringar göras.

Samtliga berörda fastighetsägare har informerats om ändringarna och skriftligen godkänt dessa. Mot denna bakgrund samt att ändringarna är av begränsad omfattning och saknar större allmänintresse avses detaljplaneändringen genomföras som ett enkelt planförfarande.

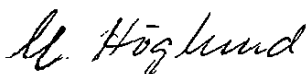
Genomförandetiden föreslås sluta den 31 december 2004, i enlighet med nu gällande detaljplan.

Detaljplaneavdelningen



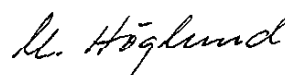
Paul Ahlkvist
Detaljplanechef

Antagen av byggnadsnämnden
1993-06-16



Tord Runnäs
1:e planingenjör

Laga kraft
1993-07-15



Till
Fastighetsregistermyndigheten
i Nacka kommun

Detaljplan för del av Rensättra, Kummelnäs och
Skarpnäs (Rensättra, II) - enkelt planförfarande
.....
har vunnit laga kraft den 15 juli 1993

Originalhandlingar

Planhandlingar översändes

Plankarta

Projektenhet 1

Majbritt Höglund
Majbritt Höglund