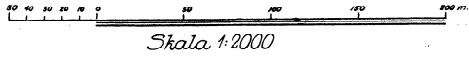


**Förslag**  
till ändring  
av den 2 juni 1938 fastställda byggnadsplan för  
fastigheterna  
**Älta 1<sup>7</sup>, 1<sup>197</sup>** m.fl.  
uti Nacka socken, Stockholms län;  
upprättad år 1944  
av  
*S. Nilsson*  
Lantmätare

Kopiera lämnat med utgåendet belopp.  
Stockholm den 18 Dec. 1944  
STATENS REPRODUKTIONSÅNSTÄLT  
*J. Jansson*  
P. Swannaroff

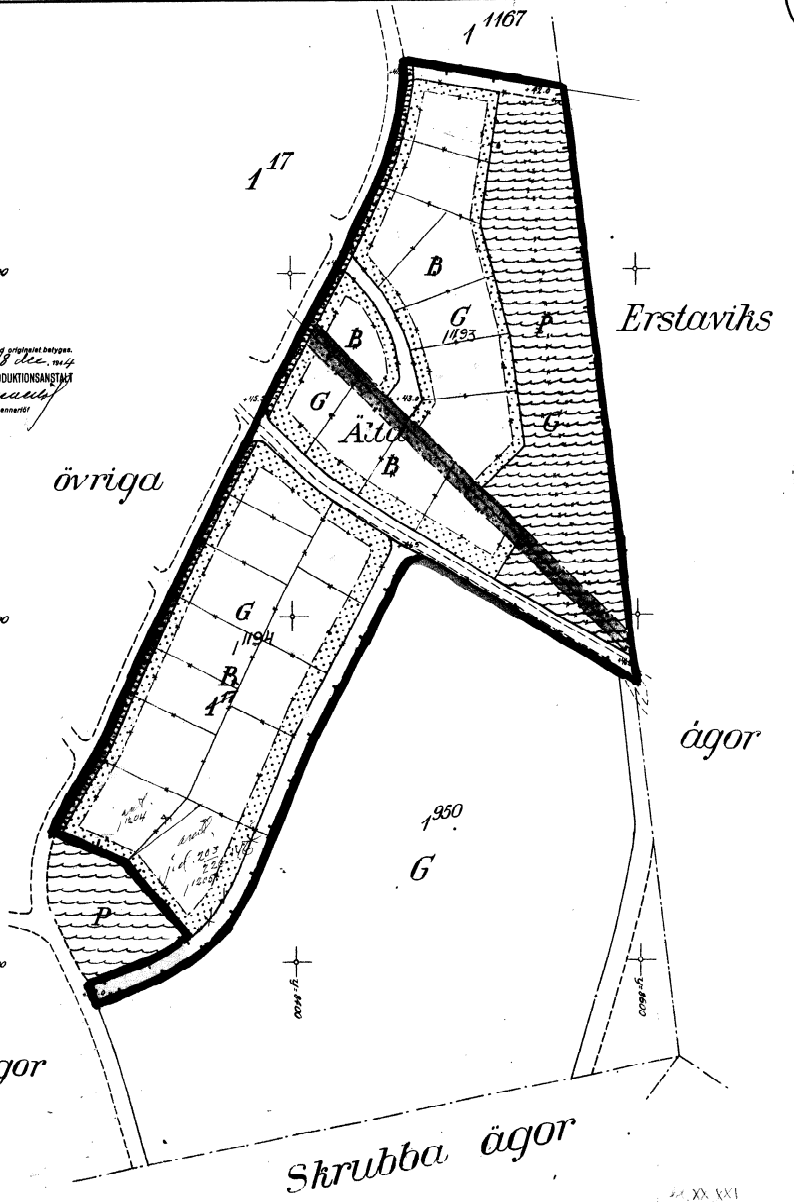


Byggnadsplaneändringsförslaget omfattar del av fastigheten Älta 1<sup>7</sup>.

- Beteckningar å förhållanden varå fastställelse sökas.
- Gräns för byggnadsplansområde inom vilket ändring avses.
  - Kvartersgräns
  - Gräns mellan områden avsedda att användas för olika ändamål
  - Vägområden
  - Kvartersmark som ej får bebyggas för bostadsändamål
  - Allmän plats (park).
  - Utgående gräns
  - Kvartersmark som ej får bebyggas för när särskilda byggnadsbestämmelser för området bliva fastställda
  - Vägbaneröjd
  - Kvalledning


År 1944 den 13 maj  
fastställdes denna ändring av byggnadsplan  
på sätt Kungl. Maj:ts befallningshavandes  
beslut samma dag närmare utvisar, betygar  
Stockholm & landskansliet som ovan.  
På tjänstens vägnar:  
Olof Ljungström

978



XX XVI

NACKA



*Nacka.*

Aktnummer *978*

*3*

Kartan förvaras *i arkiv*

# NACKA

**Förslag**  
till ändring  
av den 2 juni 1938 fastställda byggnadsplan för  
fastigheter na  
**Ätta 1<sup>7</sup>, 1<sup>197</sup>** m.fl.  
uti Nacka socken, Stockholms län;  
upprättad år 1944  
av  
*E. Miller*  
Lantmätare

70500

Köpare skärmet gjordes beqv.  
drottning den 18 dec. 1844  
STATENS REPRODUKTIONSBYRÅ  
*F. Jönsson*  
P. Swensson

Skala: 1:2000

Byggnadsplanändringsförslaget om-  
fattar del av fastigheten Ätta 1<sup>7</sup>

**Bezeichnung & förhållanden varit**  
fastställda söka:

- Gräns för byggnadsplanområdet inom vilket ändring avses.
- Kvartersgräns
- Gräns mellan områden avsedda att användas för olika ändamål
- Vägområden
- Kvartermark som ej får bebyggas för bostadsändamål
- Allmän plats (park)
- Utgående gräns
- Kvartermark som ej får bebyggas förrän särskilda byggnadsbestämmelser för området blivit fastställda
- Vägbaneröjning
- Trafikledning

År 1944 den 13 maj  
fastställd denna ändring av byggnadsplan  
på Kungl. Maj:ts utnämningssamman-  
komst samma dag närmare utvisar betyg  
Stockholm & landstämman som ovan.  
På tjänstens vägnar:  
Olof Ljungström

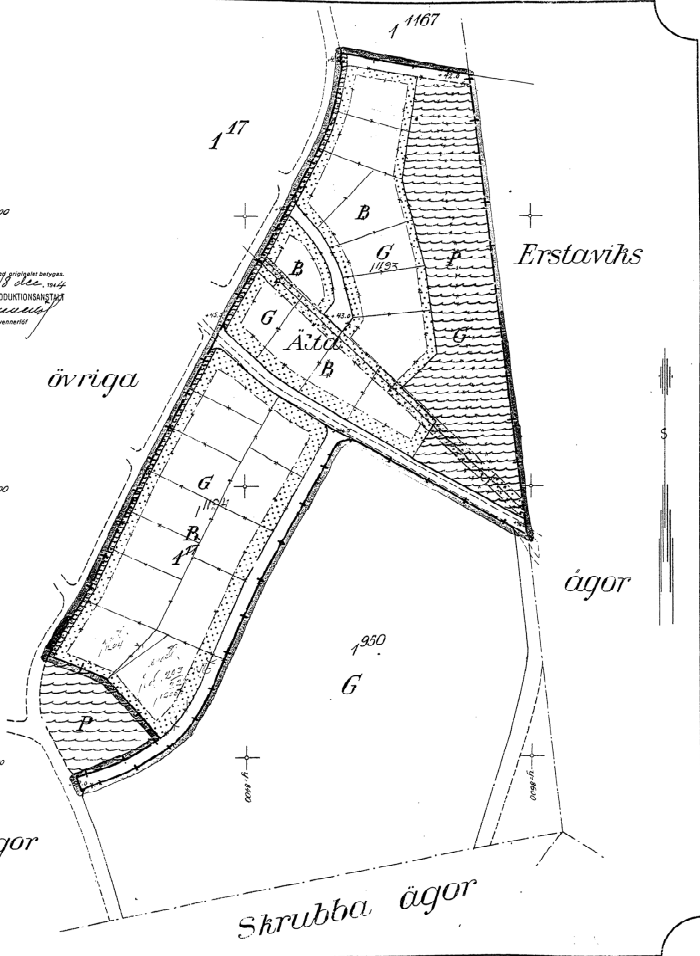
övriga

ägor

Skrubba ägor

Erstaviks

ägor



NACKA

S. Di. Nr. 57/257  
Ink. till Lantmäterikontoret  
20 JUN 1944

Avskrift.

13/98 SED:1044. Utdrag av protokoll, hållet inför Kungl. Maj:ts befälningshavande i Stockholms län å landskansliet den 13 maj 1944.

SE. Uti en den 29 januari 1944 hit inkommen skrift hade Aktiebolaget F. Witte & Co anhängit om fastställelse av förslag till ändring av byggnadsplanen för Alta 1 och 1 m.fl. fastigheter i Heeka socken, vilket förslag åskådliggjorts å en av lantmätaren C. E. Milton år 1944 upprättad karta med därtill hörande beskrivning.

I ärendet hade Överlantmätaren och länssarkitekten i länet avgivit införtrade yttranden.

Sedan vederbörande markägare, komman, vägförvaltning och byggnadsnämnd ävensom andre, vilkas rätt kunde av förslaget beröras, lämnats tillfälle att hit inkomma med skriftliga erinringar mot detsamma, utan att någon därev beegnat sig, meddelade Kungl. Maj:ts befälningshavande följande

R e s u l t.

Kungl. Maj:ts befälningshavande prövar, med stöd av 60 § stadsplanelagen, skäligt fastställa ifrågevarande förslag till ändring av byggnadsplan, sådant detsamma åskådliggjorts å ovannämnda karta med därtill hörande beskrivning av den lydelse härvid fogade bilaga utvisar.

Sökandebolaget förpliktas att till Kungl. Maj:ts befälningshavande inbetala avgift till statsverket för den av länssarkitekten utförda granskningen i ärendet med ett belopp av trettiosex kronor, vilken avgift skall debiteras å denna expedition.

Den, som icke åtnöjes med denna resolution, äger att därtill hos Kungl. Maj:t i underdånighet söka ändring genom bevärb, vilka, av den klagande själv eller lojligen befullmäktigat ombud underskrivas, skola till Kungl. kommunikationsdepartementets expedition ingivas före klockan tolv en månad från denna dag, varande dock klagande även medgivet att på eget äventyr i betalt brev med allmänna posten be-

Överlantmätaren.

# NACKA

svären till Kungl. departementet insända. 12 och dag som ovan.

På tjänstens vägnar:  
Rengt Fogelberg.

*Rikt utskick & bekräft. i tjänstens  
A. G. Fogelberg*

Avskrift.

Bil.

## B e s k r i v n i n g

Över förslag till ändring av den 2 juni 1938 fast-  
ställd byggnadsplan för fastigheterna ALTA 1 . 1 . 1 m.fl.  
i Nacka socken av Stockholms län.

Byggnadsplaneändringen avser att överföra de 2 ändringsförslaget med B och F betecknade områdena, avsedda för resp. kvartersmark för bostadsändamål och allmän plats /park/ till med G betecknat område, avsett till "Kvartersmark som ej får bebyggas förrän särskilda byggnadsbestämmelser för området bliva fastställda".

Ändringsförslaget omfattar en areal av ca. 7 hektar.

För ändringsförslaget gälla samma byggnadsbestämmelser som för den 2 juni 1938 fastställda byggnadsplanen för fastigheterna ALTA 1 1 1 m.fl. <sup>den</sup> 17 197

Stockholm den 21 januari 1944.

G. S. Milton.  
Lantmätare.

Avskriftens riktighet bekräftas i tjänsten:

*A. G. Fogelberg*