




PLANBESTÄMMELSER

Följande gäller inom områden med nedanstående beteckningar. Endast angiven användning och utformning är tillåten. Bestämmelser utan beteckning gäller inom hela planområdet.

GRÄNSER

-  Planområdesgräns
-  Användningsgräns
-  Egenskapsgräns

ANVÄNDNING AV MARK OCH VATTEN


Allmänna platser

-  NATUR Naturområde

Kvartersmark

-  E₁ Mobilmast med tillhörande teknikbodlar.

BEGRÄNSNINGAR AV MARKENS BEBYGGANDE

-  Marken får endast bebyggas med teknikbodlar med en byggnadsarea på högst 10 m² per bod och en total byggnadsarea på 40m².

PLACERING, UTFORMNING, UTFÖRANDE

Utformning


-  0.0 Högsta totalhöjd i meter

ADMINISTRATIVA BESTÄMMELSER

Genomförandetid

Genomförandetiden är 5 år från den dag planen vinner laga kraft

GRANSKNINGSHANDLING

Skala 1:1000 (A3)


Koordinatsystem SWEREF 99 18 00 Höjdsystem RH2000

Detailplan för del av fastighet Älgö 4:1, norr om Trappstigen på Älgö i Saltsjöbaden-Fisksätra Nacka Kommun Planenheten i oktober 2015 Upprättad enligt PBL 2010:900

Till planen hör:
 Planbeskrivning
 Fastighetsförteckning

Angela Jonasson
 bitr planchef

Tove Mark
 planarkitekt

KFKS: 2014/726-214
 Projektnr.9526

Tillstyrkt av MSN _____
 Antagen av KF _____
 Laga kraft _____

