

PLANBESTÄMMELSER

Följande gäller inom områden med nedanstående beteckningar. Endast angiven användning och utformning är tillåten. Bestämmelser utan beteckning gäller inom hela planområdet.

Gränser

- Planområdesgräns
- Användningsgräns
- Egenskapsgräns

Användning av allmän platsmark med kommunalt huvudmannaskap (PBL 4 kap 5 § punkt 2)

- GATA Gata

Användning av kvartersmark (PBL 4 kap 5 § punkt 3)


- S Skola, förskola

UPPLYSNINGAR:

Planen är upprättad enligt plan- och bygglagen PBL (2010:900) enligt dess lydelse efter 1 januari 2015.

Koordinatsystem: SWEREF 99 18 00
Höjdsystem: RH2000

Skala 1:1000 (A2)



Egenskapsbestämmelser för kvartersmark


- e, 0000 Största tillåtna byggnadsarea (PBL 4 kap 11 § punkt 1)
- +0,0 Högsta nockhöjd i meter över angivet nollplan (PBL 4 kap 11 § punkt 1 eller 16 § punkt 1)

Komplementbyggnader får uppföras till en sammanlagd byggnadsarea av 150 kvadratmeter. Högsta tillåtna nockhöjd för komplementbyggnad är 4,0 meter.


- n₁ Ädellövträd och tallar med en stamdiameter överstigande 0,3 meter mätt 1,3 meter ovan mark får inte fällas. Marklov får ges om det finns särskilda skäl. (PBL 4 kap 10 § och 13 §)
- n₂ Minst 50 % av egenskapsytan ska vara genomsläpplig och får inte hårdgöras. (PBL 4 kap 10 § och 13 §)

Skola och förskola ska utformas så att:

- ljudnivån på lektyor inte överstiger 50 dBA dygnsekvivalent ljudnivå, eller där så inte är möjligt.
- dagsekvivalent ljudnivå inte överstiger 55 dBA kl 06.00-18.00.
- trafikbullernivån inomhus i utrymmen för samling och undervisning inte överstiger 30 dBA ekvivalent ljudnivå och 45 dBA maximal ljudnivå kl 06.00-18.00. (PBL 4 kap 12 § och 14 § punkt 4-5)



Marken får endast bebyggas med komplementbyggnader, bullerskyddsskärm, plank, murar och dylikt. (PBL 4 kap 11 § punkt 1 eller 16 § punkt 1)



Marken får inte förses med byggnad (PBL 4 kap 11 § punkt 1 eller 16 § punkt 1)

Administrativa bestämmelser

Kommunen är huvudman för allmän plats (PBL 4 kap 7 §)

Genomförandetid är 5 år från den dag planen vinner laga kraft. (PBL 4 kap 21 §)

Inom område betecknat med n₂ krävs marklov för fällning, beskärning eller ingrepp i rotzonen på ädellövträd och tall med en stamdiameter överstigande 0,3 meter mätt 1,3 meter ovan mark. Marklov får ges om det finns särskilda skäl, till exempel risk för liv och egendom. (PBL 4, kap 15 §)

Illustration

parkering

Illustrationstext

Illustrationslinje

TECKENFÖRKLARING Grundkarta

- Fastighetsgräns
- 393:10 Fastighetsbeteckning
- GA Gemensamhetsanläggning
- SV Servitutsområde
- Lr Ledningsrättsområde
- Strandskydd
- Väggkant
- GC-bana
- Stig
- Plank, staket
- Mur
- Stödmur
- Häck
- Träd
- Höjdkurvor, höjdtex
- Husliv
Inmätt bostadshus
- Husliv
Inmätt industri- eller verksamhetsbyggnad
- Husliv
Inmätt komplementbyggnad
- Takfot
karterad byggnad från primärkartan
- Skärmtak
- Trappa

Koordinatsystem SWEREF 99 1800
Höjdsystem RH2000
Fastighetsindelningen i kartan har inte rättsverkan, jämför mot beslut i lantmäterihandlingar.

SAMRÅDSHANDLING

Detaljplan för Förskola vid Oxelvägen i Älta Nacka Kommun Standardförfarande Planenheten i oktober 2016

Nina Åman
Planchef

Thomas Magnusson
Planarkitekt

Till planen hör:
Planprogram
Planbeskrivning
Fastighetsförteckning

KFKS 2016/533
Projektnr. 9630

Tillstyrkt av MSN _____
Antagen av KF _____
Laga kraft _____