












GATUKOSTNADSUTREDNING GUSTAVSVIK  
Bilaga 1 - Illustrationskarta (KFKS 2014/824-258)  
Antagande handling, januari 2021

Teckenförklaring

-  Fördelningsområde
-  2,0 Styckningslott, småhus
-  1,0 Småhus, obebyggd
-  0,7 Småhus, mellan
-  0,6 Småhus, stort
-  0,2 Fritidshus Bergholmen
-  Flerbostadshusbebyggelse
-  Radhus-/Parhusbebyggelse
-  Verksamhet
-  Övriga fastigheter
-  Reducering andelstal 50%

