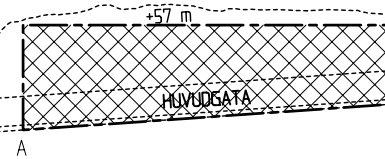


SEKTION A-A



SEKTION GENOM TUNNEL DÄR DETALJPLANEN ENDAST GÄLLER UNDER NIVÅ 57 M ÖVER NOLLPLAN  
SKALA 1:1000

**PLANBESTÄMMELSER**

Följande gäller inom områden med nedanstående beteckningar. Där beteckning saknas gäller bestämmelsen inom hela planområdet. Endast angiven användning och utformning är tillåten.

**GRÄNSBETECKNINGAR**

- Linje ritad 3 meter utanför planområdets gräns
- Användningsgräns
- Egenskapsgräns

**ANVÄNDNING AV ALLMÄN PLATS**

- HUVUDGATA Trafik mellan områden
- RAMP Ramp, trafik till/från huvudgata
- LOKALGATA Lokaltrafik
- GC-VÄG Gång- och cykelväg
- PARK Anlagt naturområde
- NATUR Naturområde
- T Trafik

**VATTENOMRÅDEN**

- W1 Öppet vattenområde där en bro får uppföras med en segelfri höjd på minst 19 meter inom en fartleksbredd av minst 25 meter

**UTFORMNING AV ALLMÄNNA PLATSER**

- +0,0 Föreskriven höjd över nollplanet
- n2 Skyddstängsel ska finnas som skydd vid tunnelmynning
- bro Vägbro
- tunnel Vägtunnel där vägbana för biltrafik har en fri höjd av minst 4,7 m
- tunnelns skyddszone Inom tunnelns skyddszone får schaktning, sporrning, påhning eller andra ingrepp i mark ske endast efter godkännande av tunnelägaren
- parkering Parkering
- hpl Busshållplats
- gc-väg Gång- och cykelväg
- gång Gångväg
- gångstig Naturstig, vinterunderhålles ej
- trappa Trappa får uppföras
- stält Vägslätt

**BEGRÄNSNING AV MARKENS BEBYGGANDE**

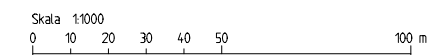
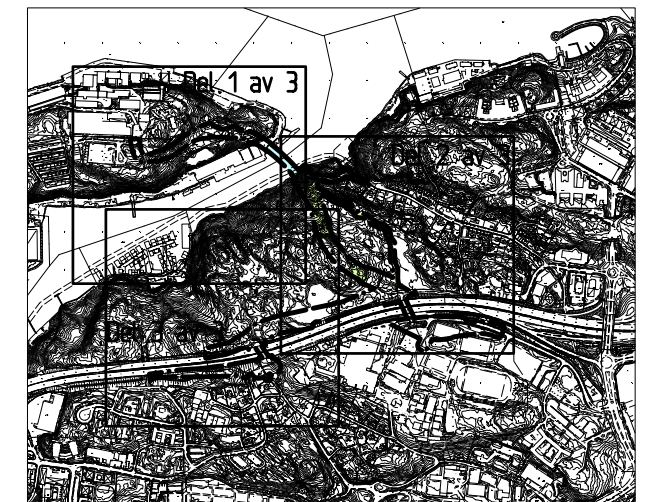
- T Marken skall vara tillgänglig för allmän gatutrafik (huvudgata) i tunnel

**ADMINISTRATIVA BESTÄMMELSER**

- Genomförandetid
- Genomförandetiden slutar 5 år efter det att planen vunnit laga kraft
- Huvudmannaskap
- Kommunen skall vara huvudman för allmän plats
- Inom skrafferat område gäller detaljplan endast under nivå + 57 m över nollplan.

**ILLUSTRATIONER**

- Illustrationslinje



SAMRÅDSHANDLING

Del 2 av 3

Detaljplan för del av Sicklaön 13:3 mfl  
**NY FÖRBINDELSE MELLAN  
KVARNHOLMEN OCH NACKA CENTRUM**  
Nacka kommun  
Planenheten i maj 2009

Till planen hör:  
planbeskrivning  
genomförandebeskrivning  
miljökonsekvensbeskrivning  
fastighetsförteckning  
gestaltungsprogram  
illustrationsplan  
trafikutredning  
detaljplanprogram

Andreas Totschnig  
Planchef

Therese Martinsson  
Planarkitekt

Dnr KFAS 2007/12 214  
Projnr 9214

Tillstyrkt av MSN  
Antagen av KF  
Laga kraft