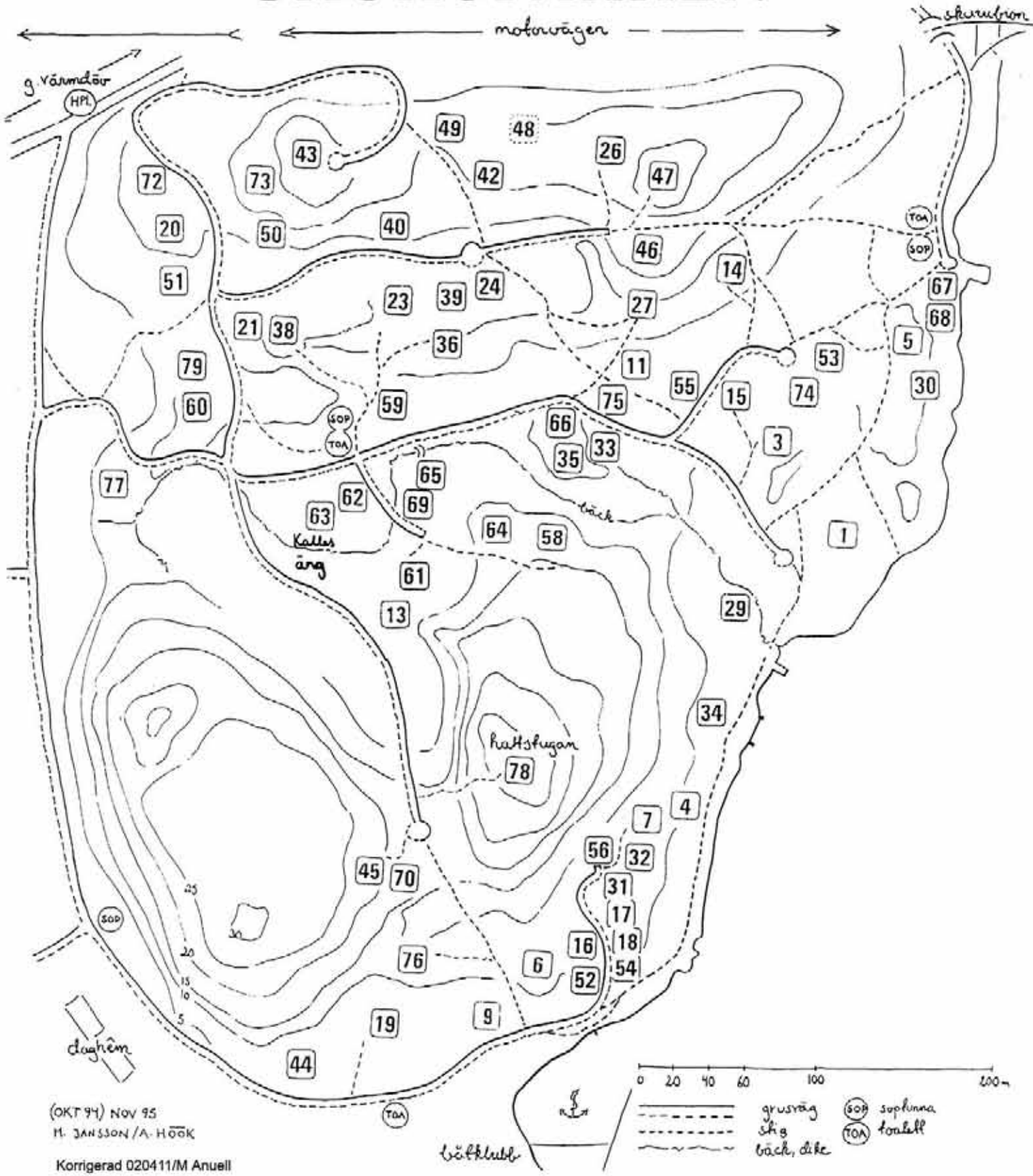


Detta är en fotodokumentation av stugorna i Skuruparken.
Dokumentationen är framtagen i samband med utredning av naturreservat för Skuruparken 2007 av WSP Sverige AB med Patrik Tronde som ansvarig. Skolungdomarna Linn, Johanna och Rufus har utfört arbetet på ett förtjänstfullt sätt.

Numreringen av stugorna följer kartan på omstående sida.

Topografisk skiss över

SKURUPARKEN



(OKT 94) NOV 95
M. JANSSON / A. HÖÖK
Korrigerad 020411/M Anuell



toa/sop





toa/sop





67



68



68



5



5



30



5



30



30



33



33



33



Stuga 75



Stuga 75



Stuga 75





11



27



27



35



35



66



35



66



66



23



66



23



23



59



59



59



36



36



36



36



65



65



65



69



69



61



69



61



64



64



64



58



58



62



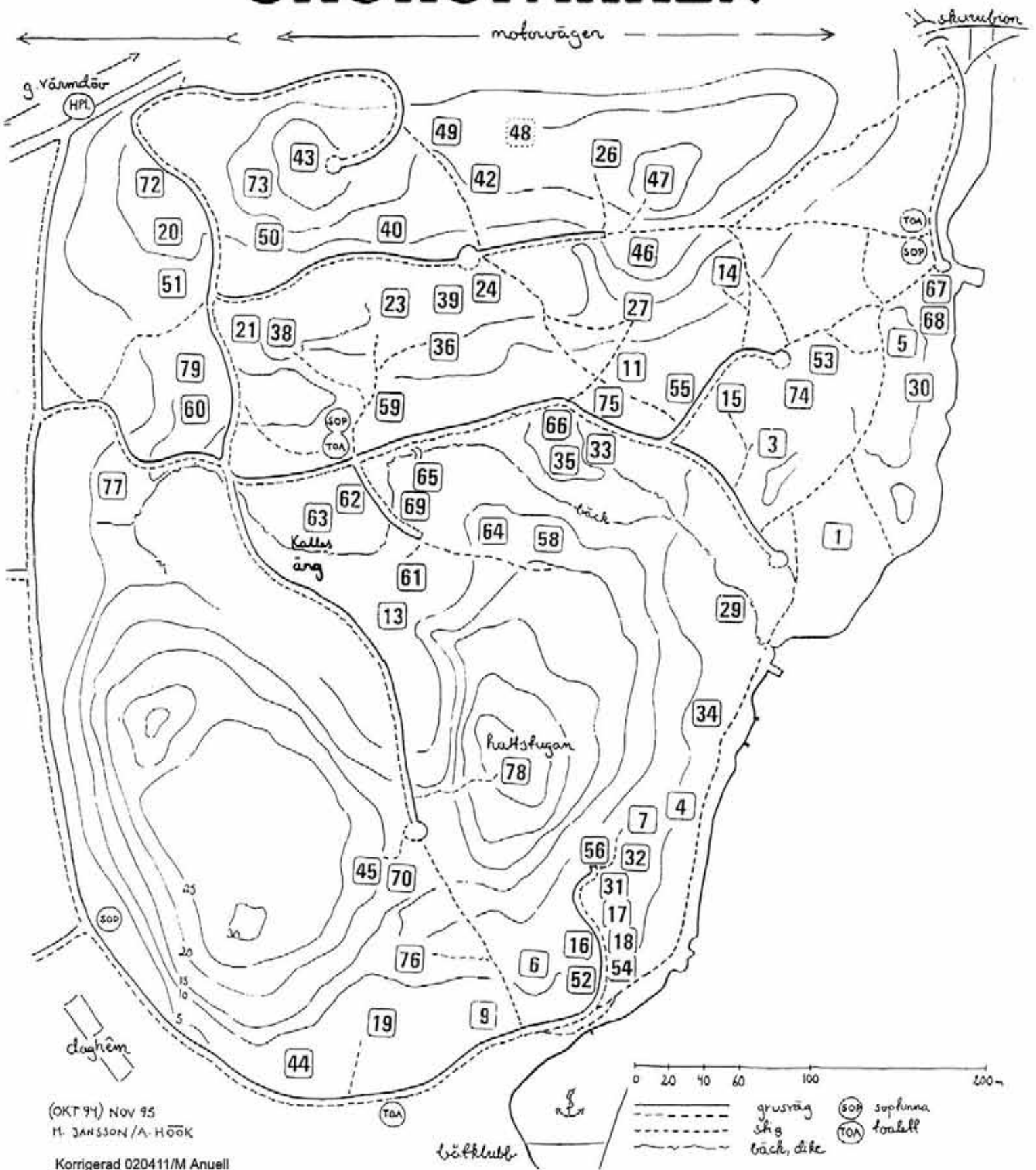
58



62

Topografisk skiss över

SKURUPARKEN



(OKT 94) NOV 95

M. JANSSON / A. HÖÖK

Korrigerad 020411/M Anuell



62



51



51



51



40



40



40



39



39



24



39



24



24



46



46



46



46



26



26



26



47



47



47



48



48

66

35

66



66



23



66



23



23



59



59



59



36



36



36



36



65



65



65



69



69



61



69



61



64



64



64



58



58



62



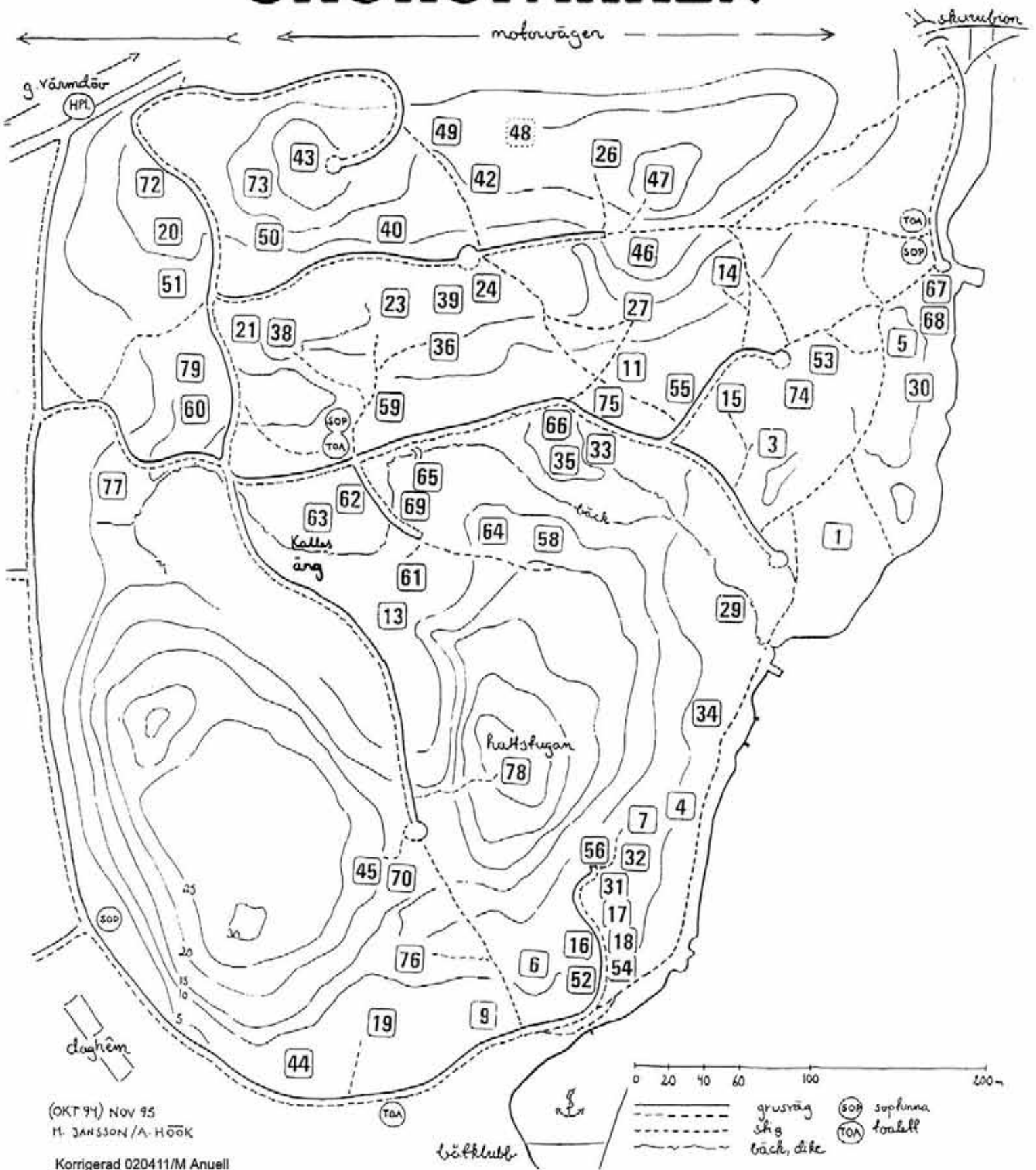
58



62

Topografisk skiss över

SKURUPARKEN



(OKT 94) NOV 95

M. JANSSON / A. HÖÖK

Korrigerad 020411/M Anuell



72



73



73



50



50



49



42



43



43



20



20



21



38



38



60




79



79



77



63



13



13



78



78



70



45



76



76



9



9



19



19



44



52



6



16



16



54



54



18



17



31



32



56



56



7



7



4



4



34



34



29



29



1



1



3



15



15



55



55



74



53



53