

TECKENFÖRKLARING	
Grundkarta	
	Kommungräns
	Traktgräns
SICKLAÖN Traktnamn	
	Fastighetsgräns
	Fastighetsbeteckning
	Gemensamhetsanläggning
	Servitutsområde
	Ledningsrättsområde
	Fornlämning
	Vägkant
	GC-bana
	Slåg
	Plank, staket
	Mur
	Sidsmur
	Högkurv, höjdstext
	Dike
	Strandlinje
	Vattendrag
	Husliv inlämt bostadshus
	Husliv inlämt industril- eller verksamhetsbyggnad
	Husliv inlämt kompletterbyggnad
	Takfot karterad byggnad från primärkartan
	Skärmtak
	Trappa
	34.99 Markhöjder

Grundkarta: Nya Östbergatunneln
 Koordinatsystem: SWEREF 99 1800
 Höjdsystem: RH2000
 Upprättad: 2021-03-05
 Grundkartan upprättad genom utdrag och komplettering av kommunens primärkarta.
 Fastighetsindelningen i kartan har inte rättsverkan, jämför mot beslut i lantmäterihandlingar.

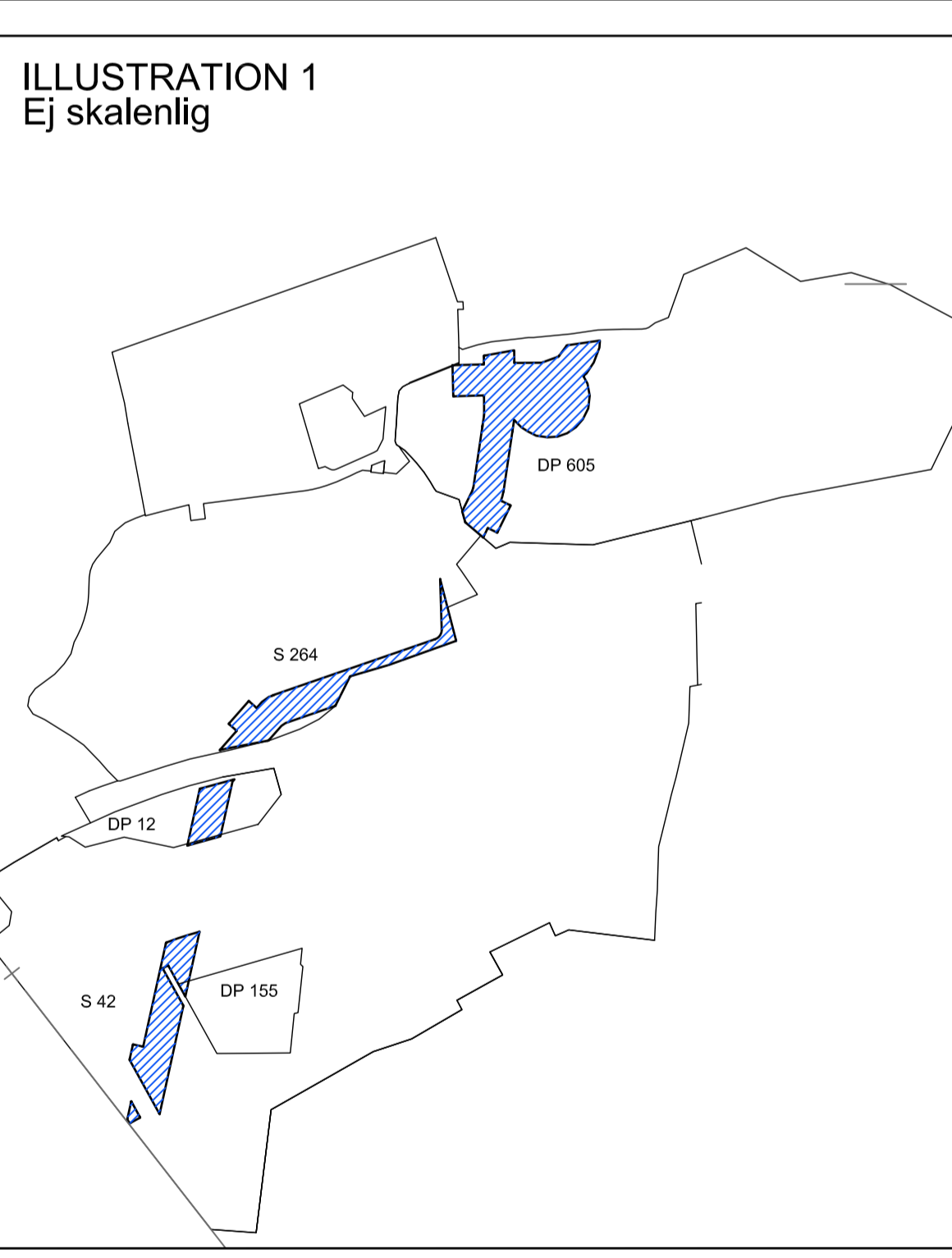
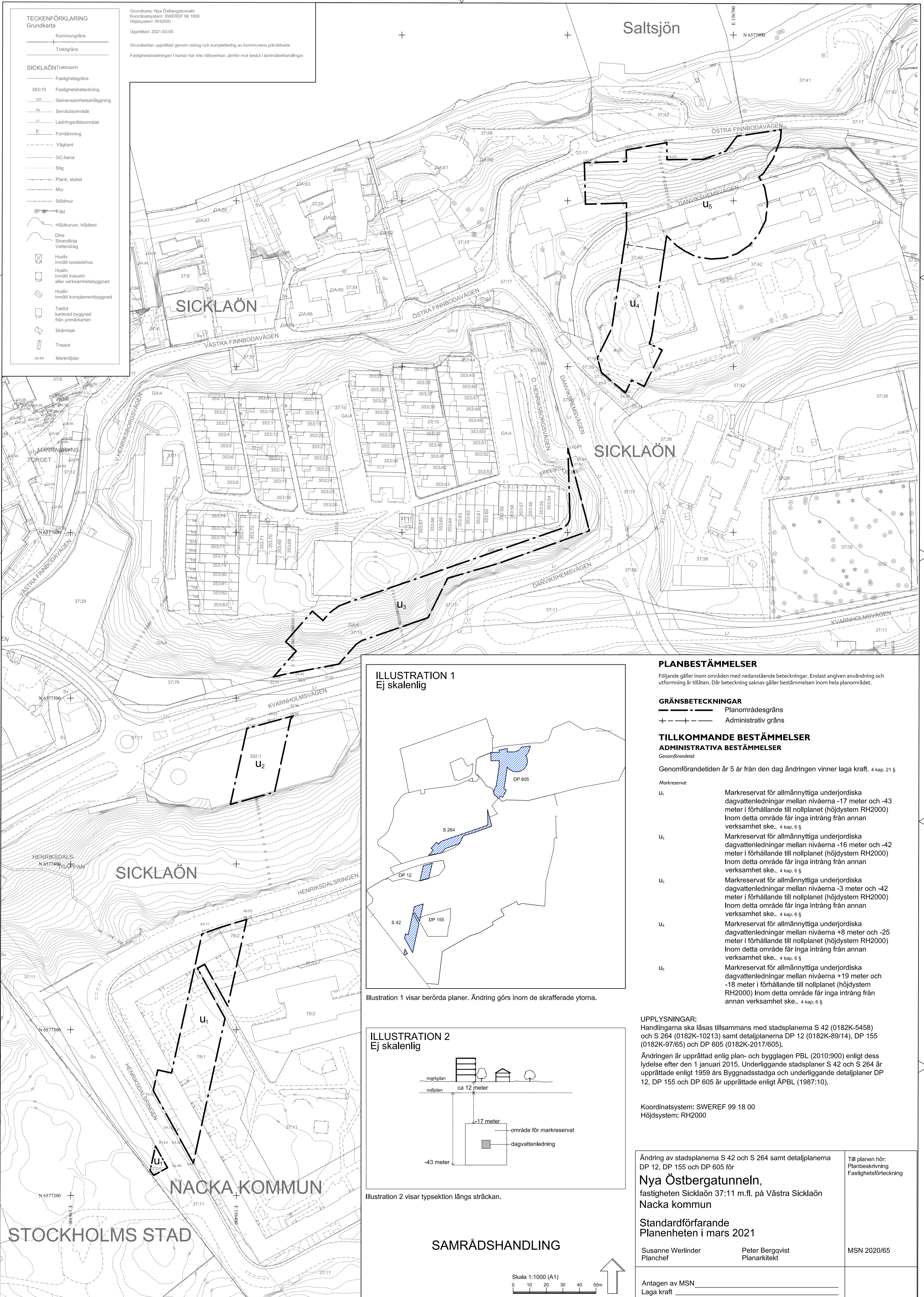


Illustration 1 visar berörda planer. Ändring görs inom de skrafferade ytorna.

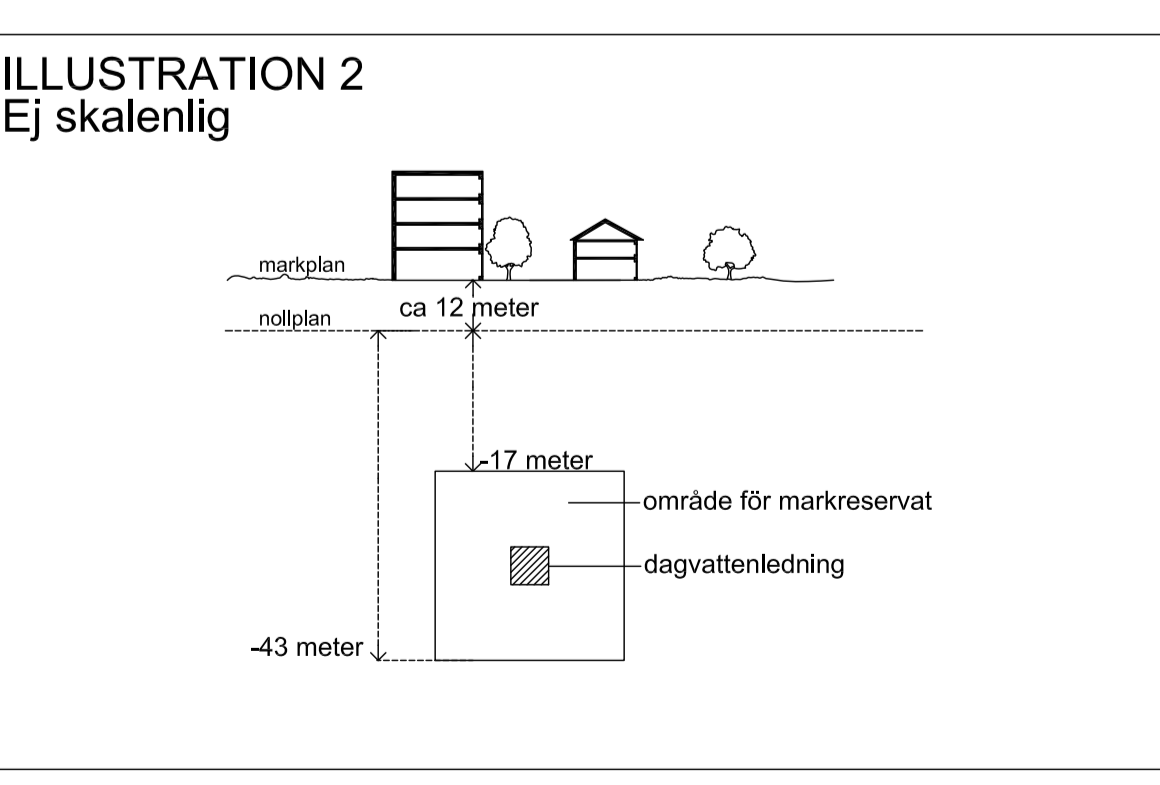


Illustration 2 visar typsektion längs sträckan.

PLANBESTÄMMELSER

Följande gäller inom områden med nedanstående beteckningar. Endast angiven användning och utformning är tillåten. Där beteckning saknas gäller bestämmelsen inom hela planområdet.

GRÄNSBETECKNINGAR

- Planområdesgräns
- Administrativ gräns

TILLKOMMANDE BESTÄMMELSER

ADMINISTRATIVA BESTÄMMELSER

Genomförandetid

Genomförandetiden är 5 år från den dag ändringen vinner laga kraft. 4 kap. 21 §

Markreservat

- U₁** Markreservat för allmännyttiga underjordiska dagvattenledningar mellan nivåerna -17 meter och -43 meter i förhållande till nollplanet (höjdsystem RH2000) Inom detta område får inga intrång från annan verksamhet ske.. 4 kap. 6 §
- U₂** Markreservat för allmännyttiga underjordiska dagvattenledningar mellan nivåerna -16 meter och -42 meter i förhållande till nollplanet (höjdsystem RH2000) Inom detta område får inga intrång från annan verksamhet ske.. 4 kap. 6 §
- U₃** Markreservat för allmännyttiga underjordiska dagvattenledningar mellan nivåerna -3 meter och -42 meter i förhållande till nollplanet (höjdsystem RH2000) Inom detta område får inga intrång från annan verksamhet ske.. 4 kap. 6 §
- U₄** Markreservat för allmännyttiga underjordiska dagvattenledningar mellan nivåerna +8 meter och -25 meter i förhållande till nollplanet (höjdsystem RH2000) Inom detta område får inga intrång från annan verksamhet ske.. 4 kap. 6 §
- U₅** Markreservat för allmännyttiga underjordiska dagvattenledningar mellan nivåerna +19 meter och -18 meter i förhållande till nollplanet (höjdsystem RH2000) Inom detta område får inga intrång från annan verksamhet ske.. 4 kap. 6 §

UPPLYSNINGAR:

Handlingarna ska läsas tillsammans med stadsplanerna S 42 (0182K-5458) och S 264 (0182K-10213) samt detaljplanerna DP 12 (0182K-89/14), DP 155 (0182K-97/65) och DP 605 (0182K-2017/605).
 Ändringen är upprättad enligt plan- och bygglagen PBL (2010:900) enligt dess lydelse efter den 1 januari 2015. Underliggande stadsplaner S 42 och S 264 är upprättade enligt 1959 års Byggnadsstadga och underliggande detaljplaner DP 12, DP 155 och DP 605 är upprättade enligt ÄPBL (1987:10).

Koordinatsystem: SWEREF 99 18 00
 Höjdsystem: RH2000

Ändring av stadsplanerna S 42 och S 264 samt detaljplanerna DP 12, DP 155 och DP 605 för

Nya Östbergatunneln,
 fastigheten Sicklaön 37:11 m.fl. på Västra Sicklaön
 Nacka kommun

Standardförfarande
 Planenheten i mars 2021

Susanne Werlinder
 Planchef

Peter Bergqvist
 Planarkitekt

MSN 2020/65

Antagen av MSN
 Laga kraft

SAMRÅDSHANDLING

