

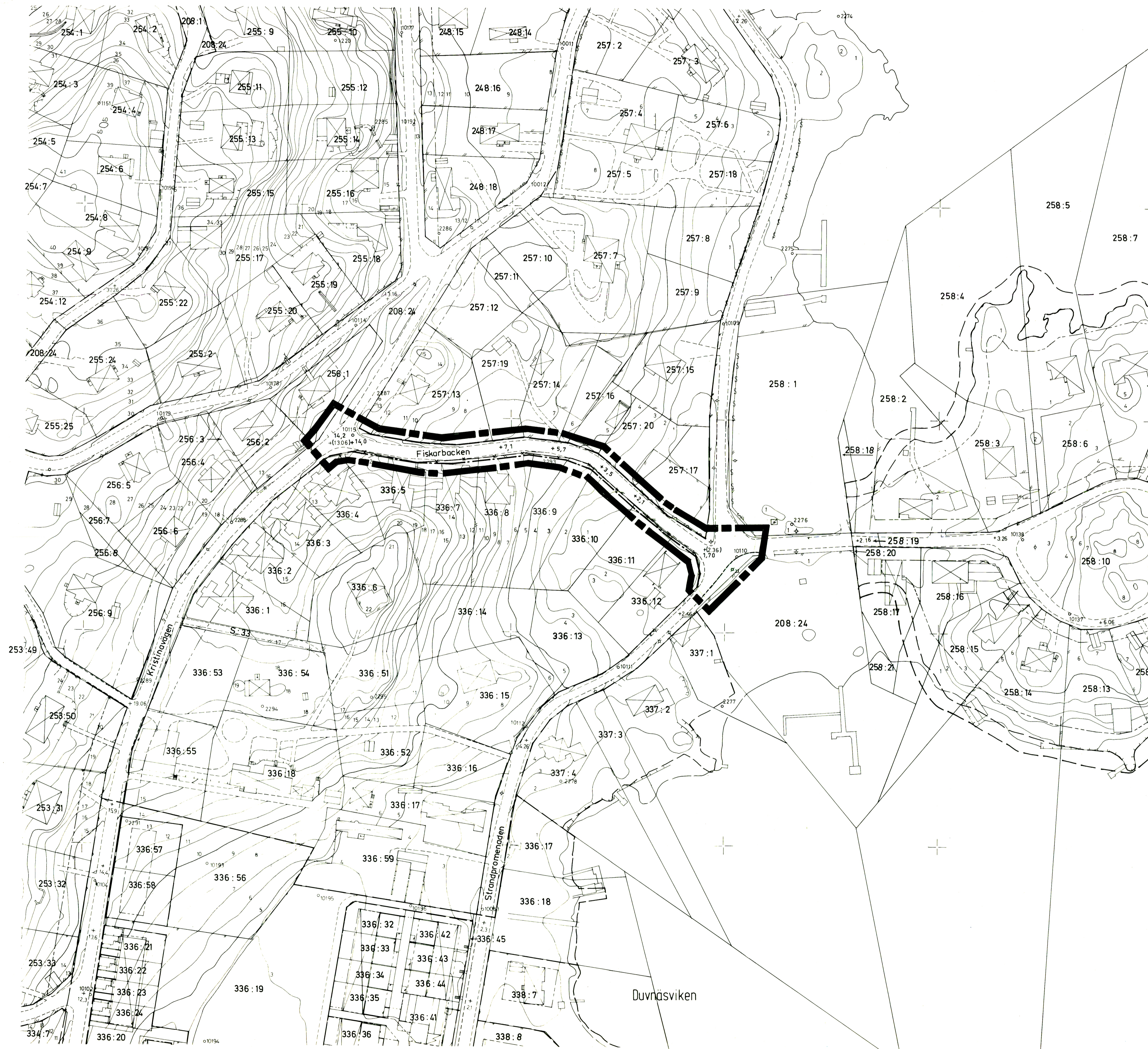
# NACKA

## FÖRSLAG TILL ÄNDRING AV BYGGNADSPLAN FÖR DEL AV SALTSJÖ-DUVNÄS, FASTIGHETERNA SICKLAÖN 208:24 M.F.L.

UPPRÄTTAT PÅ STADSARKITEKTKONTORET I NACKA I JANUARI 1972

INGVAR PERSSON  
Stadsarkitekt

JAN WIMAN  
Stadsplanarkitekt



### GRUNDKARTA

- Beteckningar**
- Fastighetsgräns
  - - - - - Gällande kvarters- eller annan områdesgräns
  - ⊠ Gällande bestämmelsegräns
  - ⊠ Huvudbyggnad resp. uthus
  - ⊠ Transformatorbyggnad
  - Staket
  - Häck
  - Stenmur
  - Stådmur
  - Väg
  - Strandlinje
  - ⊕ Belysningsstolpe
  - +0.0 Fastställd höjd på väg
  - Höjdkurvor
  - Polygonpunkt
  - ⊕ Rutnätspunkt
  - 208:24 Fastighetsbeteckning

### BYGGNADSPLANEKARTA

- Gränsbeteckningar**
- Linje belägen 3m utanför planområdets verkliga gräns
  - ⊠ Gällande områdesgräns avsedd att bibehållas
  - ⊠ Gällande områdesgräns avsedd att utgå
  - ⊠ Gällande bestämmelsegräns avsedd att utgå
  - Byggnadsmarks- eller annan områdesgräns
  - Gränslinje ej avsedd att fastställas

### Områdesbeteckningar

- Allmän plats**
- Vägmark
  - Park eller plantering

### Övriga beteckningar

- +0.0 Gällande väghöjd avsedd att utgå
- +0.0 Väghöjd

Grundkartans ritningsstapel: 13.8.1973

L. AHLMAN  
Stadsplanarkitekt

18.6.1973

175


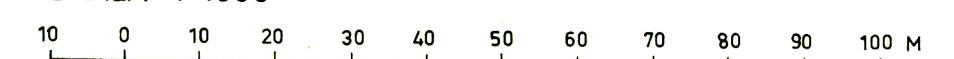
NE. APPELBOM

Ar. 19. 1972-01-27  
Fastställdes denna ändring av vägnadsplan  
på samtliga nämns beställ samma dag närvarande  
utskott. Lästutskottet i och slutligen från senare  
På tjänstens vägnar  
Eva Söderlund

Kopiers tillbehör med originalen  
bestyrkes i tjänsten:

*E. Persson*

SKALA 1:1000



B 154

8529

LÄNSSTYRELSEN  
STOCKHOLMS LÄN  
Planeringsavdelningen

Handläggare  
Arkitekt  
L. Ringdén

Kopia

BESLUT

1974-01-24

11.0822-1236-73

STADSARKITEKTKONTORETS ARKIVEX.

Fastställelse av ändring av byggnadsplan  
(1 bilaga)

Länsstyrelsen fastställer med stöd av 108 § byggnadslagen ett av kommunfullmäktige i Nacka kommun vid sammanträde den 18 juni 1973 antaget förslag till ändring av byggnadsplanen för del av Saltsjö-Duvnäs, fastigheterna Sicklaön 208:24 m.fl., sådant förslaget åskådliggjorts på en av stadsarkitekten Ingvar Persson och stadsplanearkitekten Jan Wiman i januari 1972 upprättad karta.

- ./.
  - ./.
- Till förslaget hör beskrivning (bilaga 1).  
Besvär enligt bilaga (Formulär V).

I den slutliga handläggningen av detta ärende har deltagit bitr. länsarkitekten Nils Häggström, beslutande, bitr. länsarkitekten Erik Wretlind, föredragande, länsassessorn Gunnar Schantz, bitr. överlantmätaren Allan Palmqvist och förste byråingenjören Ronald Bergman.

Enligt länsstyrelsens beslut

Erik Wretlind

Bilageförteckning  
Bil 1

SM/SM

Bestyrkes på tjänstens vägnar

Siv. Nilsson

Den som vill överklaga länsstyrelsens beslut skall göra det skriftligen genom besvär hos Kungl. Maj:t.

Klagan får dock endast föras av sakägare som i ärendet framställt yrkande vilket helt eller delvis lämnats utan bifall.

Besvärshandling skall ha kommit in till bostadsdepartementet inom tre veckor från denna dag.

I besvärshandlingen skall anges länsstyrelsens beslut. Vidare bör anges vad som yrkas och de omständigheter som åberopas till stöd för yrkandet.

Klaganden bör i besvärshandlingen uppge namn, yrke, postadress och telefonnummer.

Insända besvärshandlingen med posten skall det ske med betalt brev adresserat till: Bostadsdepartementet, Fack, 103 20 STOCKHOLM.

Förslag till ändring av byggnadsplan för del av Saltsjö-Duvnäs, fastigheterna Sicklaön 208:24 m.fl. i Nacka kommun, upprättat på stadsarkitektkontoret i Nacka i januari 1972.

## B E S K R I V N I N G

## BYGGNADSPLANEFÖRSLAGET OMFATTAR

1. Denna beskrivning
2. Byggnadsplanekarta
3. Fastighetsförteckning

INKOM 110822-

20 JUN 73 1236 73

LÄNSSTYRELSEN  
STOCKHOLMS LÄN

## GÄLLANDE PLAN

För området gäller byggnadsplan fastställd den 6 juni 1929.

## BEFINTLIGA FÖRHÅLLANDEN

Planförslaget är beläget i östra delen av Sicklaön i Saltsjö-Duvnäs. Planområdet omfattar i gällande plan utlagt område för vägmark, Fiskarbacken, samt en mindre del byggnadsmark söder därom.

## BYGGNADSPLANENS UTFORMNING


Planförslaget ansluter sig till tidigare fastställd byggnadsplan.

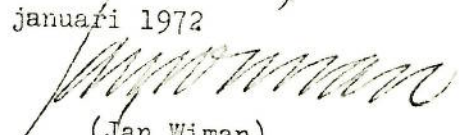
Vid nyexploateringen av fastigheterna söder om Fiskarbacken förutsattes att en justering av gällande plan skulle ske, så att vägmarken utökades.

Anläggningen av vägen har skett så, att en mindre remsa av byggnadsmarken ianspråktagits till gångbana.

Planområdet består enbart av allmän platsmark, varför planbestämmelser ej har upprättats.

Nacka i stadsarkitektkontoret i januari 1972

  
(Ingvar Persson)  
Stadsarkitekt

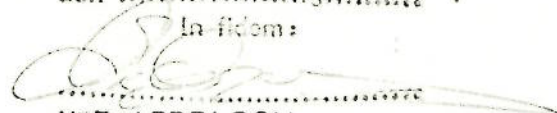
  
(Jan Wiman)  
Stadsplanearkitekt

Tillhör kommunfullmäktiges i

Nacka beslut

den 18.6.1973 ..... § 175

In fidem:

  
N.E. APPELBOM