








# GRANSKNINGSHANDLING

Detaljplan för området kring Dalvägen-Gustavsviksvägen, i sydöstra Boo, Nacka kommun

ILLUSTRATIONSPLAN, är ej bindande, redovisar möjliga avstyckningar och byggnaders placering mm. Planenheten i november 2019.



-  Planområdesgräns
-  Befintliga fastighetsgränser
-  Möjliga framtida fastighetsgränser
-  Befintliga hus
-  Föreslagna hus
-  Ytor med höga naturvärden som bevaras enligt detaljplanen

  
N

Scale 1:2 500 (A1)

